



规划方案修订草案:

Burwood 结构规划草案:



Burwood 实施计划草案:



维多利亚州政府关于 Suburban Rail Loop 提案的指南:

2025年4月

维多利亚州政府提议对您的街道进行重大改造。及时了解 Burwood Suburban Rail Loop 区域所受的影响。

对 Burwood 地区的影响



中文 (Simplified) | 简体中文

市议员资料

Andrew Davenport 市议员 (市长)
Wattle Ward: Burwood, Box Hill South
andrew.davenport@whitehorse.vic.gov.au

Prue Cutts 市议员 (副市长)
Simpson Ward: Mitcham, Vermont
prue.cutts@whitehorse.vic.gov.au

Kieran Simpson 市议员
Cootamundra Ward: Blackburn, Blackburn North
kieran.simpson@whitehorse.vic.gov.au

Daniel Griffiths 市议员
Eley Ward: Blackburn South, Burwood East
daniel.griffiths@whitehorse.vic.gov.au

Blair Barker 市议员
Elgar Ward: Box Hill, Box Hill North, Balwyn North, Mont Albert North
blair.barker@whitehorse.vic.gov.au

Kirsten Langford 市议员
Kingsley Ward: Mont Albert, Mont Albert North, Surrey Hills
kirsten.langford@whitehorse.vic.gov.au

Hayley Weller 市议员
Lake Ward: Blackburn, Blackburn North, Nunawading, Forest Hill
hayley.weller@whitehorse.vic.gov.au

Jason Martin 市议员
Mahoneys Ward: Forest Hill, Vermont, Burwood East, Blackburn South
jason.martin@whitehorse.vic.gov.au

Peter Allan 市议员
Sparks Ward: Box Hill, Box Hill South
peter.allan@whitehorse.vic.gov.au

Jarrold Gunn 市议员
Terrara Ward: Burwood East, Vermont South
jarrold.gunn@whitehorse.vic.gov.au

Ben Stennett 市议员
Walker Ward: Mitcham, Nunawading
ben.stennett@whitehorse.vic.gov.au

Whitehorse City Council 承认 Kulin 民族的 Wurundjeri Woi-wurrung 人是这片土地的传统所有者。我们向过去、现在和未来的长者们致以敬意。

进一步了解维多利亚州政府 Suburban Rail Loop 结构规划草案、实施计划草案和规划方案修订草案。

Suburban Rail Loop Authority (SRLA) 正在推进位于 Burwood 的 SRL 车站结构规划的第三阶段工作。



Suburban Rail Loop (近郊铁路环线) 项目由维多利亚州政府主导。

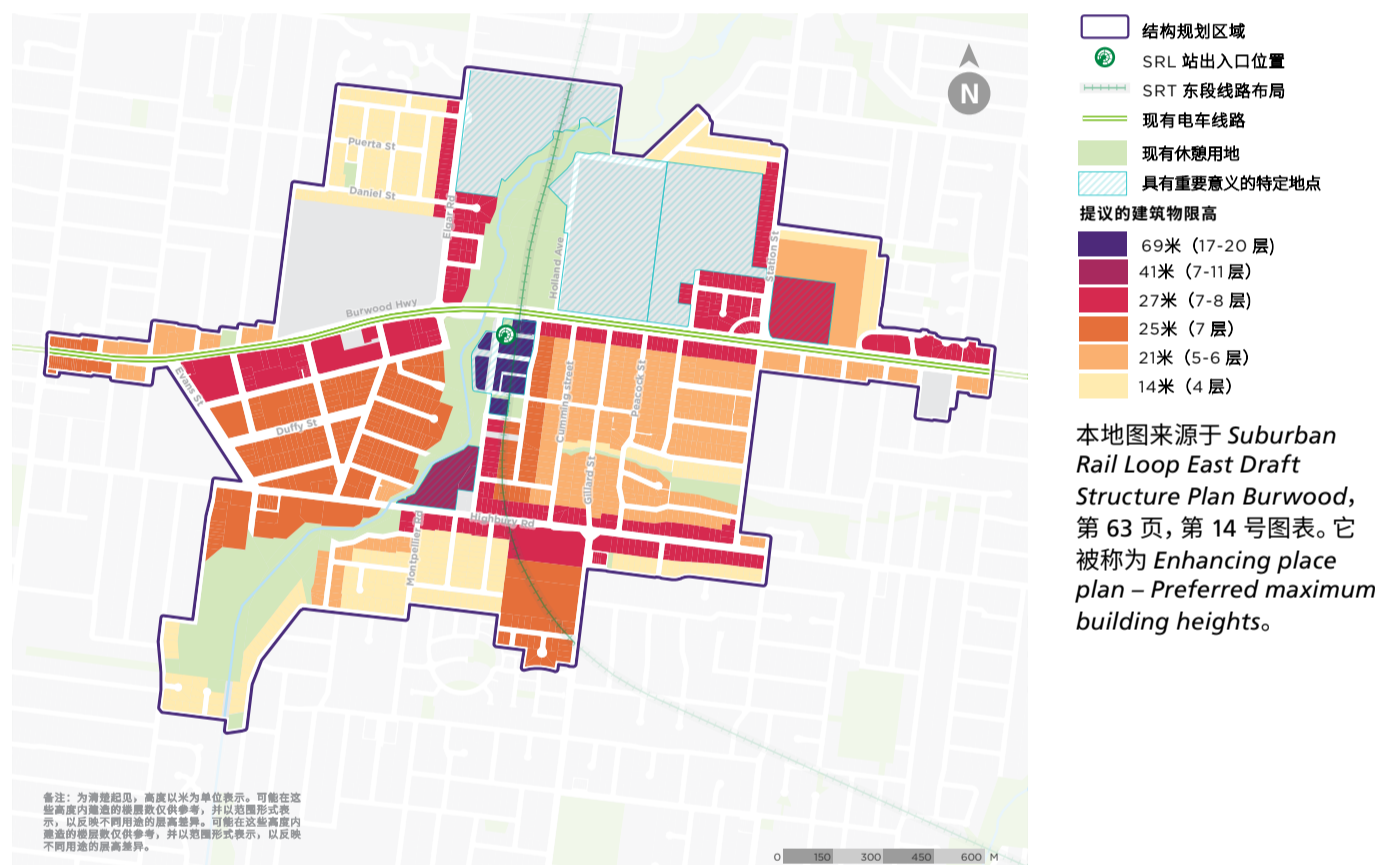
Suburban Rail Loop Authority (SRLA) 发布了以下文件:

- Burwood 结构规划草案
- Burwood 实施计划草案
- Whitehorse 规划方案修订草案
- 背景和技术文件

SRLA 是规划主管部门,正在主导结构规划项目和规划方案修正案。

Whitehorse 规划方案修订草案概述了维多利亚州政府拟议的规划控制措施。请考虑规划方案修订方案对您的土地有何影响。

Burwood Enhancing place plan 提议的建筑物限高



发表您的意见

Whitehorse City Council 将以书面形式正式回应维多利亚州政府的提议。我们希望听取您的反馈意见,以帮助市议会做出明智的回应。

我们希望确保提交给 SRLA 的材料能够反映当前社区的需求和优先事项。

请在此处填写我们的调查问卷:



或发电邮至:
advocacy@whitehorse.vic.gov.au

市议会继续向维多利亚州政府呼吁,以实现综合且优质的宜居性和环境成果,包括改善开放空间、交通、就业以及经济增长。

在即将举行的临时咨询会上,与您当地的市议员和市议会官员就 Burwood 的结构规划草案、实施计划草案以及规划方案修订方案进行交流。

这是一个由维多利亚州政府主导的项目。我们的市议会在此倾听您的反馈意见,并确保市议会提交给 SRLA 的文件能够反映我们社区的意见。

临时咨询会

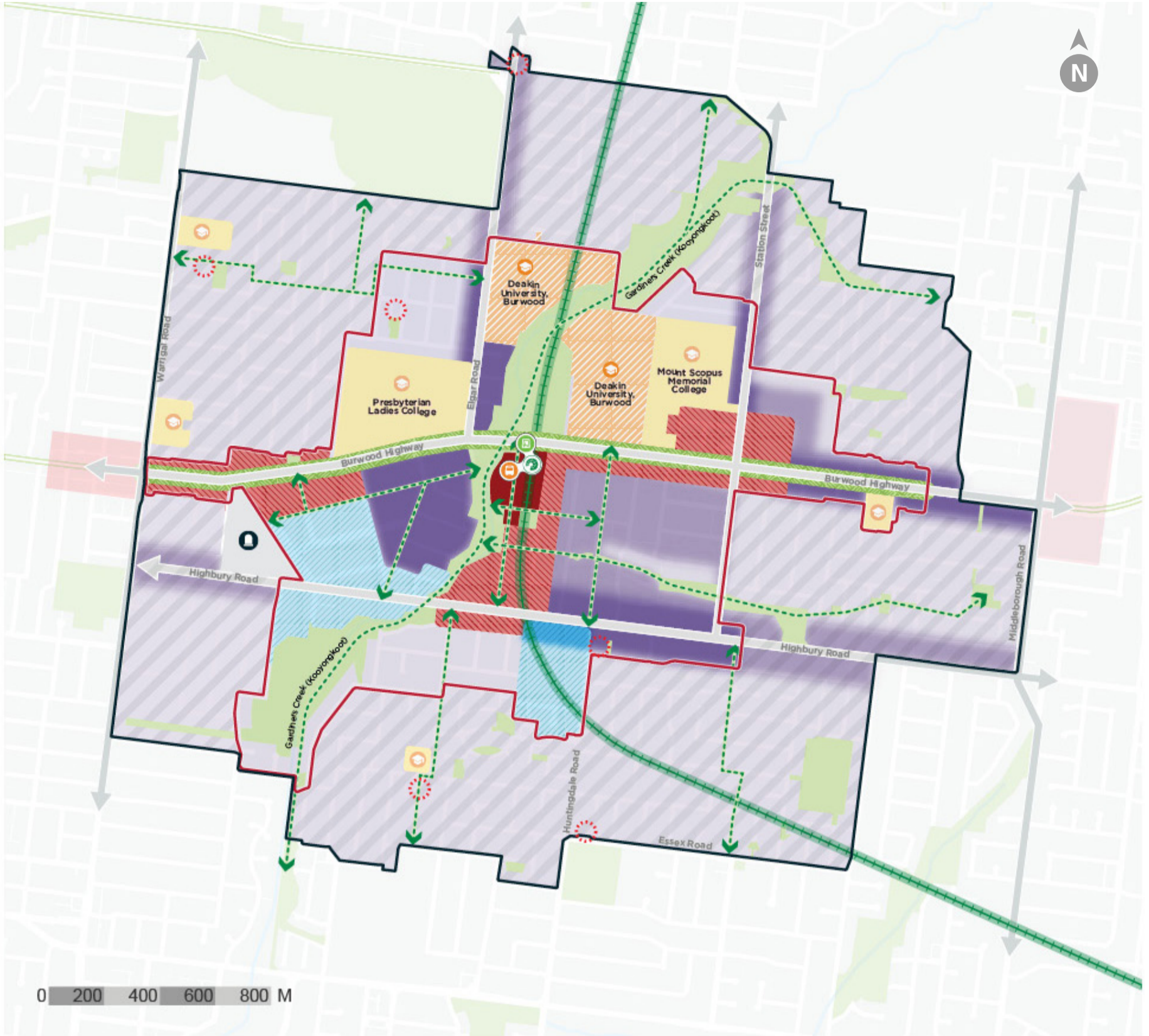
地点: Gardiners Creek Trail (靠近 Fletcher Parade, 从 Burwood Highway 进入)

时间: 4月5日星期六,上午 8:30 - 11:00

您还可以直接通过 Engage Victoria (参与维多利亚州事务) 网站向维多利亚州政府的 Suburban Rail Loop Authority 表达您的意见,截止日期为 4月22日 (星期二): www.engage.vic.gov.au/suburban-rail-loop

我们建议您通过我们的调查向市议会提供反馈,同时通过 Engage Victoria 网站向 Suburban Rail Loop Authority 提交反馈。

Burwood Conceptual Precinct Plan




- | | | |
|---|---|---|
| <p>多功能综合性开发区域</p> <ul style="list-style-type: none"> 显著变化区域 可承受更大变化的区域 <p>主要为住宅区</p> <ul style="list-style-type: none"> 可承受更大变化的区域 中等程度变化的区域 促进地区住宅开发持续扩展 | <p>区域内大多数人口主要从事就业工作</p> <ul style="list-style-type: none"> 可承受更大变化的区域 中等程度变化的区域 <ul style="list-style-type: none"> 现有学校 卫生、教育和科研发展 小型零售点 休憩用地 道路 | <ul style="list-style-type: none"> SRL 东段车站 公交车站 电车站 关键跨区连接点 (示意位置) 具有潜在提升价值的交通或发展走廊 规划区 结构规划区域 需单独规划的区域 |
|---|---|---|

本地图来源于 Suburban Rail Loop East Draft Structure Plan Burwood, 第 31 页。它被称为 Burwood Conceptual Precinct Plan。

用您的母语阅读此内容

中文
Simplified Chinese



Tiếng Việt
Vietnamese



Ελληνική γλώσσα
Greek



한국어
Korean

