

공공
계획
Burwood

공공
계획
Burwood



공공
계획
Burwood

공공
계획
Burwood

2025년 4월

Whitehorse
Suburban Rail Loop
Burwood
계획을 제안합니다.

Burwood 지역
계획

WHITEHORSE
CITY COUNCIL



한국어 | Korean

의원 정보

Andrew Davenport 의원 (시장)

Wattle Ward: Burwood, Box Hill South
andrew.davenport@whitehorse.vic.gov.au

Prue Cutts 의원 (부시장)

Simpson Ward: Mitcham, Vermont
prue.cutts@whitehorse.vic.gov.au

Kieran Simpson 의원

Cootamundra Ward: Blackburn, Blackburn North
kieran.simpson@whitehorse.vic.gov.au

Daniel Griffiths 의원

Eley Ward: Blackburn South, Burwood East
daniel.griffiths@whitehorse.vic.gov.au

Blair Barker 의원

Elgar Ward: Box Hill, Box Hill North, Balwyn North, Mont Albert North
blair.barker@whitehorse.vic.gov.au

Kirsten Langford 의원

Kingsley Ward: Mont Albert, Mont Albert North, Surrey Hills
kirsten.langford@whitehorse.vic.gov.au

Hayley Weller 의원

Lake Ward: Blackburn, Blackburn North, Nunawading, Forest Hill
hayley.weller@whitehorse.vic.gov.au

Jason Martin 의원

Mahoneys Ward: Forest Hill, Vermont, Burwood East, Blackburn South
jason.martin@whitehorse.vic.gov.au

Peter Allan 의원

Sparks Ward: Box Hill, Box Hill South
peter.allan@whitehorse.vic.gov.au

Jarrod Gunn 의원

Terrara Ward: Burwood East, Vermont South
jarrod.gunn@whitehorse.vic.gov.au

Ben Stennett 의원

Walker Ward: Mitcham, Nunawading
ben.stennett@whitehorse.vic.gov.au

Whitehorse City Council은 Kulin Nation의 Wurundjeri Woi-wurrung민족을 이 땅의 전통적인 주인으로 인정합니다. 우리는 그들의 과거, 현재 및 미래의 어른들께 존경을 표합니다.

빅토리아 정부의 Suburban Rail Loop 초안 구조 계획, 초안 실행 계획, 초안 계획 제도 변경에 관해 더 알아보세요.

Suburban Rail Loop Authority (SRLA)는 Burwood SRL역 구조 계획 개발 제 3단계를 진행중입니다.

2023

SRLA는 현재 이 단계에 있습니다

2026

1단계	2단계	3단계	4단계	5단계
공유 비전 개발 2023년 중반부터 후반까지	비전 개선 2023년 후반	계획 형성 2024년 초반부터 중반까지	계획 전시 2025년 초반	공청회 2025
				결과 공유 2026

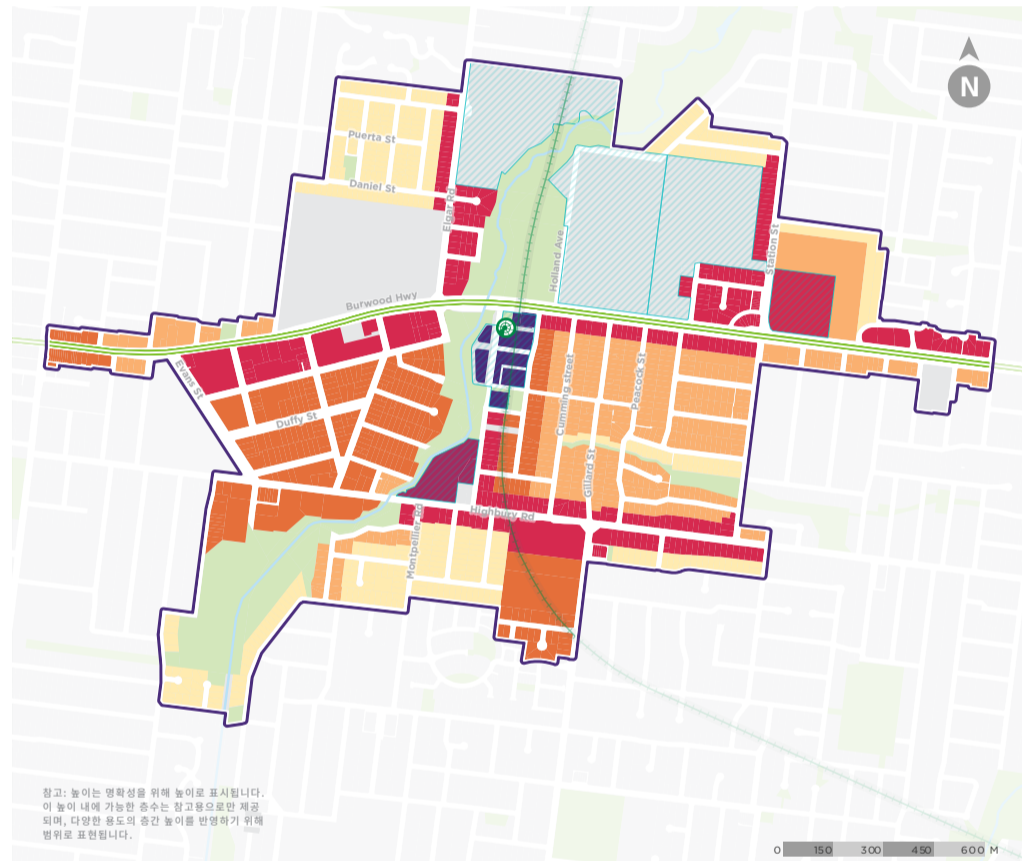
Suburban Rail Loop 프로젝트는 빅토리아 정부가 주도하고 있습니다.

Suburban Rail Loop Authority (SRLA)는 다음 문서를 공개했습니다.

- Burwood 초안 구조 계획
- Burwood 초안 실행 계획
- Whitehorse 계획 제도에 대한 초안 계획 제도 변경
- 배경 및 기술 문서

Burwood Enhancing place plan

선호되는 최대 건물 높이



- 구조 계획 지역
 - SRL 역 출입구
 - SRL 동쪽노선
 - 기존 트램 라인
 - 기존 개방 공간
 - 전략적 부지
- 선호하는 최대 건물 높이
- 69미터 (17-20층)
 - 41미터 (7-11층)
 - 27미터 (7-8층)
 - 25미터 (7층)
 - 21미터 (5-6층)
 - 14미터 (4층)

이 지도는 Suburban Rail Loop East Draft Structure Plan Burwood, 63쪽, 14번 그림을 발췌한 것입니다. 이것은 Enhancing place plan - Preferred maximum building heights라고 불립니다.

참고: 높이는 명확성을 위해 높이로 표시됩니다. 이 높이 내에 가능한 층수는 참고용으로만 제공되며, 다양한 용도의 중간 높이를 반영하기 위해 범위로 표현됩니다.

귀하의 의견을 말해주세요

Whitehorse City Council은 빅토리아 정부의 제안에 공식적으로 서면응답할 것입니다. 의회의 응답을 돕기 위해 우리는 귀하의 피드백을 듣고 싶습니다.

우리는 SRLA에 우리가 제출하는 내용이 현재 지역사회의 필요와 우선순위를 반영하게 되기를 원합니다.

여기에서 설문조사를 작성해주세요:

또는

advocacy@whitehorse.vic.gov.au로 이메일을 보내주세요.



의회는 개선된 개방공간, 교통, 일자리 및 경제 성장을 포함하는 통합된 고품질의 생활가능성 및 환경 성과를 도출하기 위해 지속적으로 빅토리아 정부에 촉구하고 있습니다.

귀하는 또한 4월22일 화요일까지 Engage Victoria 웹사이트를 통해 빅토리아 정부의 Suburban Rail Loop Authority에 직접 귀하의 의견을 말할 수 있습니다: www.engage.vic.gov.au/suburban-rail-loop

우리는 귀하가 의회(우리 자체 설문조사를 통해)와 Suburban Rail Authority에 Engage Victoria 웹사이트를 통해 피드백을 제공해주시길 권장합니다.

다가오는 팝업세션에서 귀하의 지역 의원 및 의회 관료와 Burwood의 초안 구조 계획, 초안 실행 계획 및 초안 계획 제도 변경에 관해 대화를 나누세요.

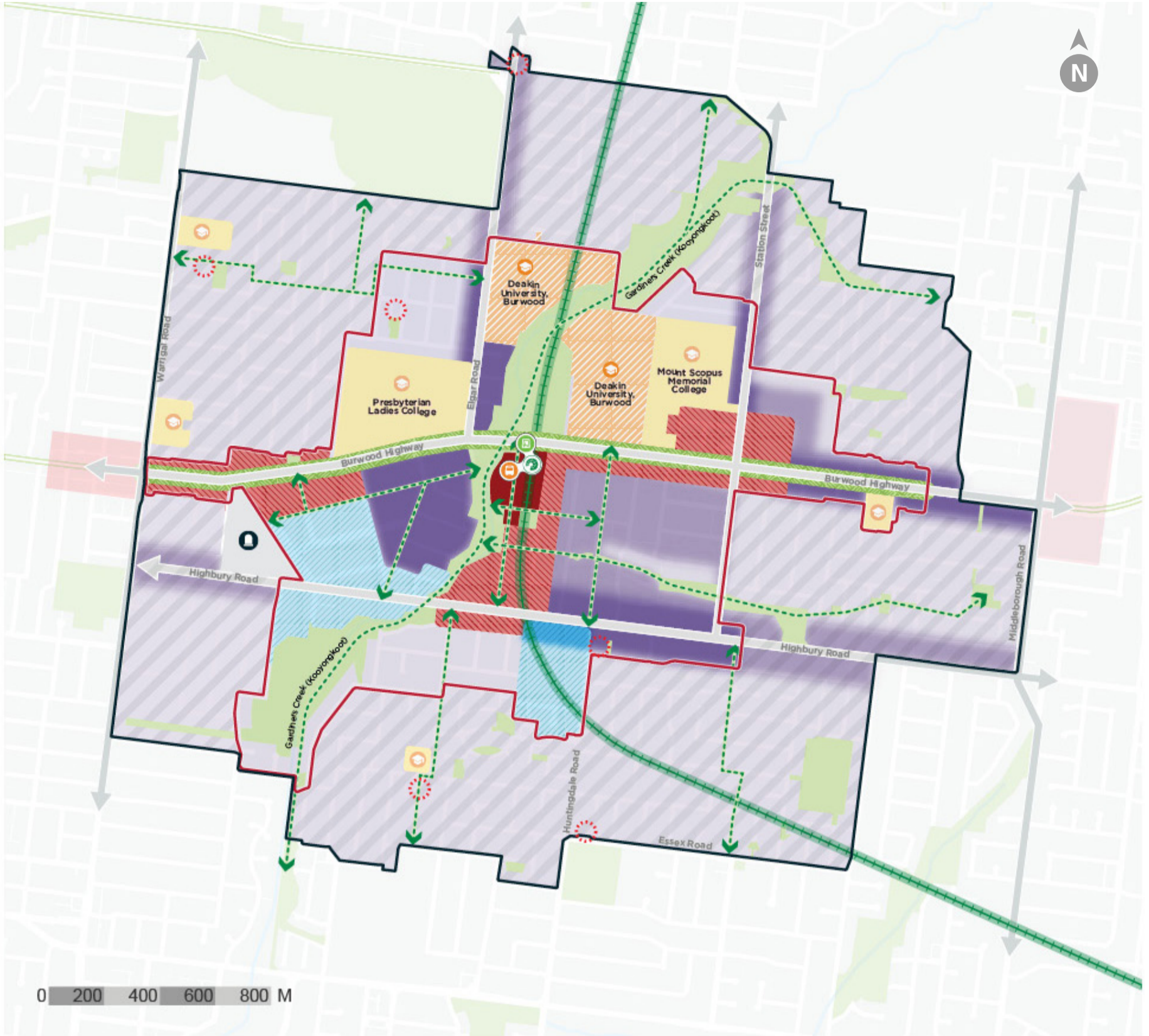
이것은 빅토리아 정부가 주도하는 프로젝트입니다. 우리 의원들은 귀하의 피드백을 경청하고 SRLA에 대한 의회의 제출내용에 지역사회가 확실히 반영될 수 있도록 하기 위하여 현장에 있을 예정입니다.

팝업세션

위치: Gardiners Creek Trail (Fletcher Parade 근처, Burwood Highway쪽에서 진입)

시간: 4월5일 토요일 오전 8:30분부터 11시

Burwood Conceptual Precinct Plan




- | | | |
|--|--|--|
| <p>다각화된 복합 용도 지역</p> <ul style="list-style-type: none"> 중요 변화 지역 고도 변화 지역 | <p>고용 중심 지역</p> <ul style="list-style-type: none"> 고도 변화 지역 중간 변화 지역 | <ul style="list-style-type: none"> SRL 동부역 버스 정류장 트램 정류장 핵심 구역 간 연결 (예시 위치) 잠재적 향상된 통로 계획 지역 구조 계획 지역 별도의 계획 절차가 적용되는 지역 |
| <p>주거 중심 지역</p> <ul style="list-style-type: none"> 고도 변화 지역 중간 변화 지역 지속되는 거주 성장 지원 | <ul style="list-style-type: none"> 기존 학교 보건, 교육 및 연구 성장 소형 소매 노드 개방 공간 도로 | |

이 지도는 Suburban Rail Loop East Draft Structure Plan Burwood, 31쪽에서 발췌했습니다. 이것은 Burwood Conceptual Precinct Plan이라고 불립니다.

이 내용을 귀하의 언어로 읽으세요

中文
Simplified Chinese



Tiếng Việt
Vietnamese



Ελληνική γλώσσα
Greek



한국어
Korean

